



Grupo de Investigación
Historia Militar





**INSTITUTO INTERNACIONAL DE ESTUDIOS EN
SEGURIDAD GLOBAL**

Máster en Historia Militar

**“Análisis de la defensa de Santo Domingo durante
la invasión británica de la Isla de la Española en
1655”**

TUTOR:

David Odalric de Caixal

ALUMNO:

Edmundo N. M. Felix Pimentel

alumno



Año académico 2022-2023

-----**Página intencionada en blanco**-----





Anexos.

Anexo A. Planos y Croquis

Plano 1 Ciudad de Santo Domingo entre la muralla y el río.

Plano 2 Plano de la ciudad de Santo Domingo y sus alrededores, remitido por el Conde de Peñalva en 16568.

Plano 3 Planta del fuerte de San Gerónimo, ciudad de Santo Domingo

Croquis 4 Plan de la maniobra de desembarco

Croquis 5, Croquis ilustrativo maniobras en la Española.

Anexo B. Tablas

Tabla 1. Relación de las fuerzas del General Venables, del 31 de marzo de 1655

Tabla 2. Relación de los últimos regimientos agregados a las fuerzas británicas

Tabla 3. Relación estimada de las fuerzas británicas antes del asalto a La Española

Anexo C. Plan Antillano

Detalles sobre la visión del Plan Antillano, explicado por Cromwell, en sus instrucciones a Robert Venables

Anexo D. Extractos

Listado de buques de la flota

Organización de la flota en escuadrones³

Fuerzas terrestres bajo el mando del General Robert Venables, el 31 de marzo de 1655

Anexo A

Plano 1. Ciudad de Santo Domingo entre la muralla y el río¹



Leyenda²

- | | |
|---|--|
| <p>1.—Boca del Rio de Haina.
 2.—Entrada de la Plaia.
 3.—Fuerte que hizo D. Grauiel dhaues (24).
 4.—Caleta adonde el Draque. salto en tierra.
 5.—Trinchera para la emboscada.
 6.—Fortín de la vera del Rio.
 7.—Distancia del fortín al fuerte.
 8.—Camino Rl. de la voca.
 9.—Costa de la mar.</p> | <p>10.—Camino de la uera del Rio, al Yngeno.
 11.—Estacada del Rio.
 12.—Eminencia sobre la estacada.
 13.—Camino de la otra pte. del Rio de Haina
 14.—Paso de Montañó.
 15.—Yngenio de Mieses.
 16.—Camino Rl. del Yngenio a la Ciudad
 17.—Camino de San Gerónimo.
 18.—Puerta de la Ciudad.
 19.—Muralla de la Ciudad.</p> |
|---|--|

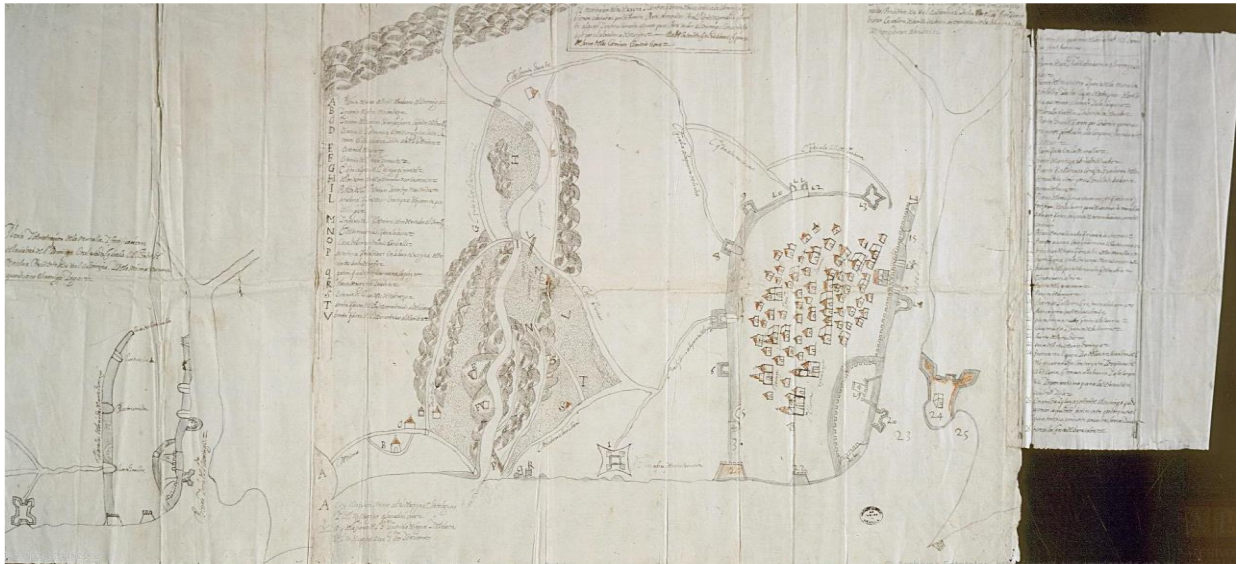
Estacada =

=A de ser la estacada de vnos maderos algo gruesos, que entren medio estado debajo de la tierra, y aserradas las cabezas por la superficie del agua. Y de estaca a estaca de gueco que la manga de vn Barco o lancha no pueda entrar si lo yntentare, conque pasara la basura de vna cresiente por arriba sin daño de la estacada.

¹ Archivo General de Indias, España. Código de Referencia ES.41091.AGI//MP-SANTO_DOMINGO, 77BIS.<http://pares.mcu.es/ParesBusquedas20/catalogo/description/23069?m>

² Rodríguez, 1957, p. 35

Plano 2. Plano de la ciudad de Santo Domingo y sus alrededores, remitido por el Conde de Peñalva en 1656³.



³ Archivo General de Indias, España. Código de Referencia ES.41091.AGI//MP-SANTO_DOMINGO,52. <http://pares.mcu.es/ParesBusquedas20/catalogo/description/23038?nm>



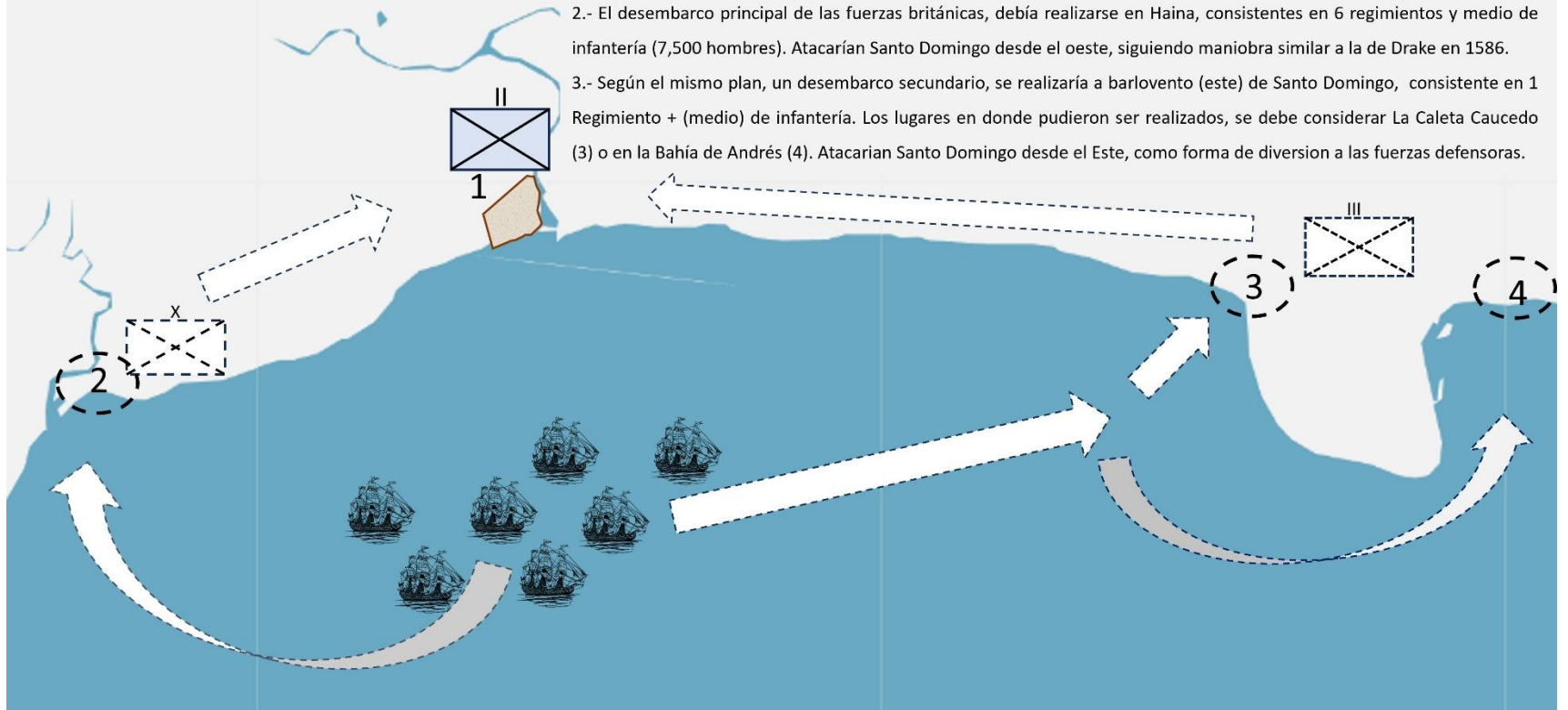
- A. Fuerte de Sant Geronimo. A quien a de circumbalar la estrada encubierta.
 - B. Puerta del fuerte y puente lebadiza.
 - C. Algiue del fuerte.
 - D. Estrada encubierta.
 - E. Parapeto de la estrada encubierta.
- La Banqueta del parapeto de la estrada
- Encubierta se señala con Vna linea Parda.
Estacada que a de estar entre la banquetta y el parapeto que
hase hueco Blanco se señala con puntos negros.
-
-
- | | |
|--|----------|
| La estrada encubierta con la Banqueta..... | 18 ps. |
| la cortina franca de la estrada .. | 120 pies |
| la frente del Baluarte .. | 65 pies |
| franco del Baluarte .. | 18 pies |
| Gola del Baluarte .. | 45 pies |
-
- F. El lado exterior de la estrada a de ser con espalda terraplenada con diminusion a la campaña.
 - G. Lado que mira a la Siud.
 - H. Lado que mira a Jaina.
 - Y. Lado que mira al camino y monte hasia el norte.
 - J. Camino que viene de Jaina pa. la Siud.
 - L. Lado del mar donde a de auer estacada. A la lengua del Agua.

Croquis 4, maniobra planeada por los británicos

Plan británico, asalto anfibio a Santo Domingo, abril 1655

Legenda:

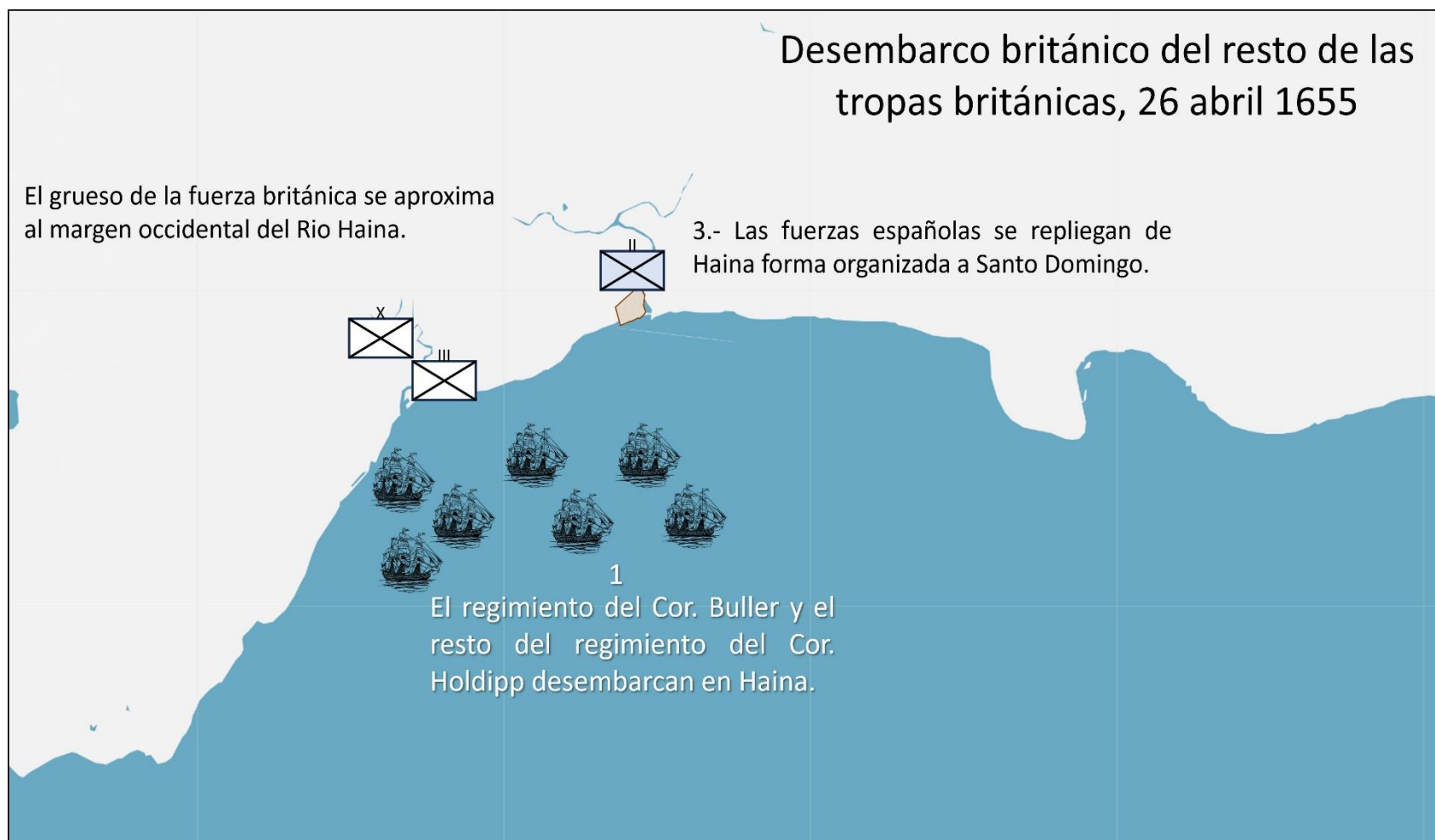
- 1.- Plaza de Santo Domingo. Defendida por el Batallón fijo de Santo Domingo. Originalmente conformado por 3 Compañías de infantería y 1 de gente a caballo. Fue reforzado por 200 arcabuceros (2 compañías) traídas de España por el Conde de Peñalva.
- 2.- El desembarco principal de las fuerzas británicas, debía realizarse en Haina, consistentes en 6 regimientos y medio de infantería (7,500 hombres). Atacarían Santo Domingo desde el oeste, siguiendo maniobra similar a la de Drake en 1586.
- 3.- Según el mismo plan, un desembarco secundario, se realizaría a barlovento (este) de Santo Domingo, consistente en 1 Regimiento + (medio) de infantería. Los lugares en donde pudieron ser realizados, se debe considerar La Caleta Caucedo (3) o en la Bahía de Andrés (4). Atacarían Santo Domingo desde el Este, como forma de diversion a las fuerzas defensoras.



Croquis 5a maniobra ejecutada por los británicos



Croquis 5b maniobra ejecutada por los británicos



Croquis 5c maniobra ejecutada por los británicos

Croquis general Combate del 27 abril 1655

1. Regimientos británicos avanzan por el camino que se dirige a la ciudad (orden de marcha de los regimientos no determinados).
2. El General Venables, marcha con la Vanguardia, se aproxima al fuerte San Jerónimo a realizar reconocimiento con su oficial Ingeniero.
3. Las fuerzas británicas son emboscadas por las tropas españolas.

5.- Fuerza de Socorro. Compañía de infantería, bajo el propio Conde de Peñalva

4.- Compañías de arcabuceros y lanceros, bajo el mando de Damián del Castillo y Álvaro Garabito 150 hombres.

6.- Baterías de cañones de los fuertes el matadero y San Jerónimo disparan contra la vanguardia inglesa, causando múltiples bajas.



Croquis 5d maniobra ejecutada por los británicos

Croquis general, Batalla de San Jerónimo, 5 de mayo 1655

1. El grueso del ejército británico marcha en columna hacia Santo Domingo. Incluye 8 regimientos, tren de artillería, caballería, reformados. El orden de marcha no está determinado en este croquis.
2. Vanguardia británica, según las fuentes entre 240 y 500 hombres.
3. Buques de la flota abre fuego contra el fuerte San Jerónimo, sin mucho efecto.



4.- Compañías de los capitanes Damián del Castillo, Comandante de la Infantería en la campaña; Alvaro Garabito, Lopez Tirado, Gutiérrez de Meneses, Gonzalez Pallano, Juan Franco, Juan De la Vega Torralba, entre otros.

5.- Capitán Gonzalo de la Rocha, Comandante de la artillería del fuerte de San Jerónimo.

Anexo B. Tablas

Tabla No.1 Relación de las fuerzas del General Venables, del 31 de marzo de 1655

Regimientos	Oficiales	Soldados	Estado Mayor	Totales
General Venables.	132	912	10	1,054
Mayor General Heane	120	1,053	10	1,183
Coronel Fortescue	120	1,064	10	1,194
Coronel Buller	120	916	10	1,046
Coronel Carter	120	834	10	964
Coronel Doyley	120	830	10	960
Total, Regimientos⁶	720	5702	60	6482
Fuerzas Misceláneas	36	455	---	491
Totales				6,973⁷

Fuente: Del Autor

Tabla 2. Relación de los últimos regimientos agregados a las fuerzas británicas

Regimientos	Oficiales ⁸	Soldados ⁹	Estado Mayor	Totales
Tte. Coronel Holdipp	120	1200	10	1,320
Coronel Goodson	120	1000	10	1,120
Totales				2,240

Fuente: Del Autor

Tabla 3. Relación estimada de las fuerzas británicas antes del asalto a La Española

Primeros 6 regimientos y fuerzas misceláneas	6,973
Últimos dos regimientos incorporados	2,440
Totales	9, 413

Fuente: Del autor

⁶ Faltan el regimiento de marinos, comandado por el Vicealmirante, actuando como coronel Goodson; así como, el regimiento del Coronel Buller, levantado en su mayoría en la Isla de San Cristóbal.

⁷ Al restar los 6,973 hombres, a los 2,910 del informe de salida de los buques, se obtiene un total de 4,063 hombres reclutados en Barbados, lo que tiende a aclarar las cifras dada previamente, que estimaban entre 3,000 a 4000 hombres.

⁸ Según la cifra de los otros regimientos, promediamos la cantidad de ofs. en 120.

⁹ Riley. Pág. 134. Recuento estimado tomando como base las cifras dadas por Riley.

Anexo C

Detalles sobre la visión del Plan Antillano, explicado por Cromwell, en sus instrucciones a Robert Venables1.

3. El plan en general es conquistar un interés (*punto de apoyo*) en esa parte de las Antillas poseída por el español, para cuya realización no le ataremos a un método (*fijo*) por (*medio de*) instrucciones precisas, sino solamente para comunicar a usted lo que ha estado bajo nuestra consideración. Dos o tres medios se han ideado para este fin:

1º El primero es desembarcar en algunas de las islas, La Española en particular, y en la Isla de San Juan, en una o en ambas; la primera de ellas no tiene plazas grandes en la parte sur de ella, a no ser la ciudad de Sto. Domingo, y ésta no estando grandemente fortificada puede, probablemente, ser dominada sin mucha dificultad, hecho lo cual, y fortificada, esa isla entera será sometida a la obediencia; el lugar principal de la Isla de San Juan es Porto Rico (*Puerto Rico*). La conquista de estas islas, o una cualquiera de ellas, según nosotros pensamos, nos dará estas ventajas, entre muchas otras:

1º Muchos ingleses vendrán allí procedentes de otras partes, y así estos sitios se convierten (*convertirán*) en almacenes de hombres y provisiones para ejecutar el Plan en la Tierra Firme.

2. Serán seguros asilos en todas las ocasiones.

3. Ellas se encuentran muy a barlovento del resto de los dominios del R. de las Españas, y estando en manos del español, le permitirán abastecer cualesquiera parte que esté en peligro en el Continente, y estando en nuestras manos nos serán del mismo uso.

4. Desde allí usted quizás podrá después de su desembarco ahí enviar fuerzas para la captura de La Habana, la cual se encuentra en la Isla de Cuba, que es la puerta trasera de las Antillas, y obstruirá el paso de las flotas españolas de la plata a Europa, y la toma de La Habana es tan considerable (*en importancia*) que hemos pensado iniciar el primer ataque contra ese fuerte y la Isla de Cuba, y todavía juzgamos que esto vale la pena de tomarse en consideración.

2. Otro medio que hemos considerado es de al presente desistir

de las islas y hacer el primer intento en la Tierra Firme, en uno o más lugares entre el Río Orinoque (*Orinoco*) y Porto Bello (*Portobelo*), con la mira puesta ahí principalmente en Cartagena, la cual haríamos el asiento de la proyectada empresa, afianzando (*afianzándonos en*) algunos sitios en la ruta hasta allí (*de modo*) que el español no pueda estar a barlovento de nosotros en relación con la Tierra Firme donde, si usted tiene éxito, se encontrará con toda probabilidad, (*con que:*)

1º Se es dueño de los tesoros españoles que vienen del Perú por la vía de Panamá, en el mar del Sur a Porto Bello (*Portobelo*). Nos requerimos al Genl. Penn, Comandante en Jefe de la Flota unirle y asistirle con la Flota y las fuerzas de mar tan a menudo como haya ocasión para desembarcar sus hombres en los territorios, dominios y lugares que pertenecen, que poseen o reclaman los españoles en América, y para sorprender sus fortalezas, tomar o destruir sus castillos y plazas fuertes, y para perseguir, matar y destruir por todos los medios que sea todos los que se opongan o resistan a usted en esto, y también

ANEXO D

Listado de buques de la flota.¹⁰

<i>Clase</i>	<i>Nombre del barco</i>	<i>Marineros</i>	<i>Soldados</i>	<i>Cañones</i>	<i>Capitanes</i>
2	Swiftsure, del General	350	30	60	Jonas Poole
2	Paragon	300	30	54	*W. Goodson, Vicealmirante.
3	Torrington	280	30	54	*Geo. Dakins, Contraalmirante.
3	Marston Moor	280	30	54	*Edward Blagg(e)
3	Gloucester	280	30	54	Ben. Blake
3	Lion	230	30	44	*John Lambert
4	Bear	150	30	36	*Francis Kirby
3	Matthias	200	30	44	John White
4	Laurel	160	30	40	*William Crispin
4	Portland	160	30	40	*Cap. Newberry
4	Dover	160	30	40	*Robert Saunders
5	Selby	100	10	24	John Clarke
5	Grantham	100	10	24	John Lightfoot
3	Indian	220	30	44	Cap. Terry
6	Martín, falúa	60	—	12	William Vessey
4	Great Charity	150	—	36	Leonard Harris
4	Heart's-ease	70	160	30	Tho. Wright
4	Discovery	70	160	30	Tho. Wilts
4	Convertine	75	200	30	*John Heyward
4	Katherine	70	200	30	Willoughby Hanham
5	Half-Moon	60	140	28	Barth. Ketcher
5	Gilliflower	55	130	24	*Hen. Fenn
5	Rose-bush	60	150	28	Rich. Hodges
5	Falcon, filibote	50	130	24	Tho. Fleet
5	Adam and Eve	50	110	20	William Coppin
5	Sampson	50	150	20	John Hubbard
5	Golden Cock	60	150	24	William Garrat
5	Arms of Holland	55	150	20	Robert Story
5	Tulip	50	150	18	*Jeffrey Dare
5	Cardiff	50	150	18	John Grove
5	Pelican, presa	50	150	18	Anth. Archer
5	Falcon, brulote	35	100	12	William Tickell
5	Little Charity	60	—	20	*Rob. Key. Tubb
5	Westergatt	50	150	20	Samuel Hawks
5	Marigold	60	38	20	*Humph. Felshed
5	Crow	60	caballos	20	Tho. Thompon
5	Hound	45	agua	—	⁴⁰
5	Falmouth	45	—	—	Robt. Mills
	Barcos:	38	(4,410)	(2,910) ⁴¹	(1,114) ⁴²
	Queches:	2			
	Cáraba:	1			
	Urca:	1			
		(42)			

¹⁰ Inchaustegui. (1953) Pág. LXX. Recuperado de traducción de Inchaustegui, Penn. Pág. 17-18.

ANEXO D

Organización de la flota en escuadrones³

Escuadrón del Almirante:	Escuadrón del Vicealmirante:	Escuadrón del Contraalmirante:
Swiftsure ³¹	Paragon	Torrington
Marston Moor	Lion	Portland
Laurel	Dover	Indian
Mathias	Bear	Convertine
Great Charity	Grantham	Martin
Selby	Heart's-ease	Katherine
Discovery	Cardiff	Tulip
Arms of Holland	Little Charity	Westergatt
Golden Cock	Pelican, presa	Gilliflower
Rosebush	Adam and Eve	Falcon, filibote
Sampson	Marigold	Crow
Half Moon	Falmouth	Falcon, brulote
Hound		Gloucester, para asistir a los brulotes

Fuerzas terrestres bajo el mando del General Robert Venables, el 31 de marzo de 1654.

LISTA COMPLETA DE TODAS LAS FUERZAS BAJO MANDO DE SU EXCELENCIA EL GENERAL VENABLES, TOMADA EN UN ALARDE, EL 21 DE MARZO DEL 1654 (1655)¹⁸⁹

*Regimiento del General Venables:*¹⁹⁰

	Oficiales	Soldados	Oficiales del Estado Mayor	(Total)
Compañía del General Venables	12	69	8	(89)
Compañía del Teniente Coronel Edward Dawley (Doyley o D'Oyley) ¹⁹¹	12	88		(100)
Compañía del Mayor Francis Mercer ¹⁹²	12	80		(92)
Compañía del Capitán Henry Disney ¹⁹³	12	82		(94)
Compañía del Capitán Thos. Hancock (Hancock)	12	95		(107)
Compañía del Capitán George Butler	12	82		(94)
Compañía del Cap. Obadiah Hinde	12	85		(97)
Compañía del Cap. Parsons	12	89		(101)
Compañía del Cap. Cooke	12	87		(99)
Compañía del Cap. Pawley (Pawlet?) ¹⁹⁴	12	80		(92)
Compañía del Cap. Paris	12	75		(87)
	120 (sic) ¹⁹⁵	912	10 (sic) ¹⁹⁶	(1,054) ¹⁹⁷



<i>Regimiento del General Heane: 198</i>				
Compañía del Mayor General Heane	12	119	10	(141)
Teniente Coronel Clarke	12	111		(123)
Mayor General Barry ¹⁹⁹	12	111		(123)
Capitán Walter (<i>Ayudante General Walters?</i>)	12	112		(124)
Capitán Gregory Tom.	12	97		(109)
” Willett	12	99		(111)
” Richard Young	12	119		(131)
” Smith	12	90		(102)
” Richard Bamford	12	85		(97)
La Compañía del Capitán de Exploradores del General ²²⁶			60	
” Henry Archbould (<i>Archbold</i>) ²⁰⁰	12	110		(122)
	120	1,058 (<i>sic</i>) ²⁰¹	10	(1,183) ²⁰²
<i>Regimiento del Coronel Fortescue: 203</i>				
Compañía del Coronel Fortescue	12	120	10	(142)
Teniente Coronel (<i>Richard Holdipp?</i>) ²⁰⁴	12	100		(112)
Mayor (<i>William Hill?</i>) ²⁰⁵	12	120		(132)
Capitán Henry Bartlett ²⁰⁶	12	116		(128)
” Samuel Leverington	12	76		(88)
” Thomas White ²⁰⁷	12	89		(101)
” Bartholomew Davis	12	123		(135)
” Richard Wells ²⁰⁸	12	111		(123)
” Keene	12	113		(125)
” Edwards	12	96		(108)
	120	1,052 (<i>sic</i>) ²⁰⁹	10	(1,194) ²¹⁰

Regimiento del Coronel Buller: ²¹¹

	<i>Oficiales</i>	<i>Soldados</i>	<i>Oficiales del Estado Mayor</i>	<i>(Total)</i>
Compañía 'del Coronel Buller	12	135	10	(157)
Teniente Coronel Francis Barrington ²¹²	12	95		(107)
Mayor Michael Bland ²¹³ (Capitán) Barnard (<i>Edward o Adam Baynard?</i>)	12	86		(98)
Capitán Minne	12	96		(108)
" Poulton	12	83		(95)
" Throgmorton ²¹⁴	12	68		(80)
" Bingham	12	98		(110)
" Christopher Cooper	12	82		(94)
" Vincent Corbet ²¹⁵	12	88		(100)
	12	85		(97)
	120	916	10	(1,046)

Regimiento del Coronel Carter: ²¹⁶

Compañía del Coronel Carter	12	97	10	(119)
Teniente Coronel Bushell	12	82		(94)
Mayor John Forgeson (<i>Ferguson</i>) ²¹⁷	12	112		(124)
Capitán Nicholas Holford (<i>Halford</i>)	12	87		(99)
Capitán Nathaniel Bowers	12	112		(124)
" Blunt	12	63		(75)
" (<i>Daniel</i>) How	12	83		(95)
" Salkeild	12	62		(74)
" (<i>Abraham</i>) Fincher	12	64		(76)
" (<i>John?</i>) Filkins ²¹⁸	12	72		(84)
	120	834	10	(964)



Regimiento del Coronel Doyley (o D'Oyley): 219

Compañía del Coronel Dawley (<i>Doyley o D'Oyley</i>) 220	12	184	6	(202)
Teniente Coronel (<i>Francis Mercer?</i>) 221	12	60		(72)
Mayor Read (<i>John Reade</i>)	12	114		(126)
Capitán Tho. Thornhill	12	75		(87)
" Noell	12	122		(134)
" Smith	12	20		(42)

(Total de los seis regimientos)

Oficiales	720
Soldados rasos	5,702 225
Oficiales del Estado Mayor	60
	6,482

(Fuerzas misceláneas)

La Compañía del Capitán de Exploradores del General 226	60
Tren de artillería 227	50
Capitán Johnson (Oficiales 12) 228	120
Capitán Carpenter (Oficiales 10) 229	56
Reformados (Oficiales 2)	100
Capitán Haines y parte de la tropa del Capi- tán Jones, 230 (Oficiales 12)	65
	455

Oficiales	36
Soldados	455

491

(Total general: seis regimientos	6,482
fuerzas misceláneas	491
	6,973)